

# LOCATIE INFORMATIE

## DEN HELDER

Fort Kijkduin maakte in de Tweede Wereldoorlog deel uit van de Atlantikwall.

### Fort Kijkduin

Dagelijks geopend  
Admiraal Verhuellplein 1  
1789 AX Huisduinen

Meer informatie vind je op:

[www.fortkijkduin.nl](http://www.fortkijkduin.nl)

Voor het bezoeken van **Fort Westoever, de bunkers in de duinen bij Julianadorp of de Kroontjesbunker** kunt u contact opnemen met [info@stellingdenhelder.nl](mailto:info@stellingdenhelder.nl)

Meer informatie vind je op:

[www.stellingdenhelder.nl](http://www.stellingdenhelder.nl)

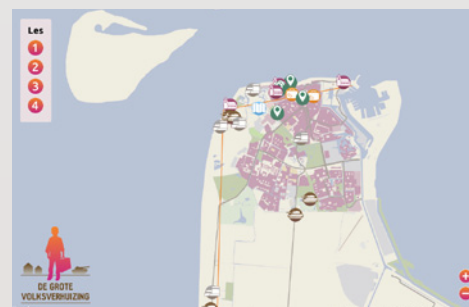
[www.facebook.com/stellingdenhelder](https://www.facebook.com/stellingdenhelder)

Het Helders oorlogsmuseum is gevestigd in een oude Duitse bunker **op het terrein van Fort Dirksz. Admiraal**. Bezoek is mogelijk op afspraak, neem daarvoor contact op met [info@atlantikwall-denhelder.nl](mailto:info@atlantikwall-denhelder.nl)

Meer informatie is te vinden op:

[www.facebook.com/Heldersebunkers](https://www.facebook.com/Heldersebunkers)

[www.atlantikwall-denhelder.nl](http://www.atlantikwall-denhelder.nl)



LESPAKKET BASISSCHEM DEN HELDER

# LOCATIE INFORMATIE

## IJMUIDEN

### Bunkermuseum IJmuiden

Badweg 38

IJmuiden aan Zee

[www.bunkermuseum.nl](http://www.bunkermuseum.nl)

### Forteiland IJmuiden

Forteiland 10

IJmuiden

[www.forteiland.nl](http://www.forteiland.nl)

Ten zuiden van de kustbatterij Heerenduin bouwde de Duitse luchtmacht de lucht doelbatterij **“Olmen”**, onderdeel van de luchtverdediging van de Festung IJmuiden. De batterij is na de oorlog onaangetast gebleven en kan tegenwoordig eenvoudig bezocht worden. De paden op het terrein van de kustbatterij Heerenduin gaan over in de paden die naar de beddingen en de bijzondere vuurleidingpost van de batterij Olmen voeren. De beddingen en de bijbehorende manschappenbunkers zijn toegankelijk; de vuurleidingpost is goed te bekijken.

In het **natuurgebied Duin- en Kruidberg** ten zuiden van IJmuiden, bleven opmerkelijke resten van het landfront van de Festung IJmuiden bewaard in de vorm van ondermeer een tankgracht.



LESPAKKET BASISSCHEM IJMUIDEN

# LOCATIE INFORMATIE

## ZANDVOORT

### Bunkerwandeling

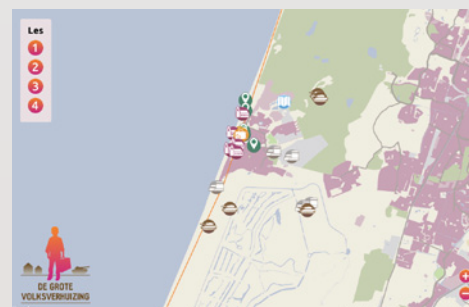
Een deskundige gids vertelt u tijdens de tocht alle ins en outs over deze betonnen kolossen uit de Tweede Wereldoorlog.

[www.vvzandvoort.nl/arrangement/groepsarrangementen/bunkerwandeling/](http://www.vvzandvoort.nl/arrangement/groepsarrangementen/bunkerwandeling/)

Het **Park Kostverloren** ligt tegen de oostkant van de bebouwde kom van Zandvoort, tussen het spoor, het golfterrein en de Quarles van Uffordlaan. In de duinhellingen rondom bevinden zich de ruim dertig tot zomerhuisjes omgevormde woonschuilplaatsen. Ze zijn maar moeilijk te zien vanwege de begroeiing. Op de hoge duintoppen aan de rand van het bunkerdorp kunnen met enige moeite nog de betonnen schuttersposten worden teruggevonden. Wandelaars zijn welkom mits zij de privacy van de bewoners respecteren.

Wanneer men de Zandvoortselaan (N201) van Zandvoort naar Bentveld neemt, ligt aan de linkerkant (noordkant) van de weg de **tankmuur** die de Stützpunktgruppe Zandvoort aan de oostzijde afgrendelde. **De Blinkertweg**, die parallel loopt aan de Zandvoortselaan, is een geschikte plaats om de muur van dichtbij te bekijken.

Van het landfront van Zandvoort is tegenwoordig nog vrij veel terug te vinden. **Net achter de Bokkendoorns** is nog een behoorlijk groot stuk tankmuur aanwezig. Dit in combinatie met enkele Tobruks (betonnen mitrailleurpostelingen) en de restanten van de Steilhang (kunstmatig steil gemaakte duinen).



LESPAKKET BASISSCHEM ZANDVOORT

# LOCATIE INFORMATIE

## KATWIJK

### **Atlantikwallmuseum Noordwijk**

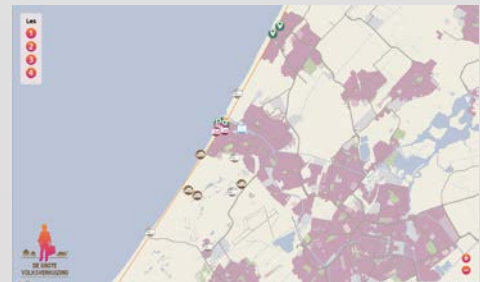
Langs het fietspad in de duinen ten noorden van Noordwijk, is de voormalige vuurleidingsbunker omgetoverd tot een museum: Atlantikwall Museum Noordwijk.

Het museum is vanaf 1 mei t/m 31 augustus op zondag van 10 tot 17 uur open. Voor reserveringen van groepen van meer dan 10 deelnemers (scholen, bedrijven, gezelschappen etc.) buiten de genoemde zondagen kan contact worden opgenomen via telefoonnummer 071-3615785, postadres Wilhelminastraat 43, 2201 KB Noordwijk, of via het mailadres [info@atlantikwall.nl](mailto:info@atlantikwall.nl).

[www.atlantikwall.nl](http://www.atlantikwall.nl)

### **Hollands Duin**

In de duinen tussen Katwijk en Wassenaar zijn de restanten te zien van een batterij die deel uitmaakte van de Atlantikwall. Deze bestond uit bunkers, geschutstellingen, munitiebergplaatsen en verblijfsruimtes voor de manschappen, met daartussen mijnevelden, anti-tankmuren en prikkeldraad. De bunkers doen dienst als vleermuisreservaat en hebben daarom een beschermd status.



**STARTSCHEM KATWIJK**

# LOCATIE INFORMATIE

## DEN HAAG / SCHEVENINGEN

### **Stichting Atlantikwall Museum Scheveningen**

Widerstandsnest 318  
Badhuisweg  
Ter hoogte van nummers 119-133, 2597JM, Scheveningen  
Naast koffiehuis 'De Boshut'

Van maart tot en met oktober is hoofdlocatie Widerstandsnest 318 in Scheveningen elke zondag geopend! Voor scholen op afspraak. De rondleidingen kunnen in april en mei op dinsdag- en donderdagochtend worden geboekt.

Bereikbaar met tramlijn 9. Uitstappen bij halte Cremerweg, vanaf daar is het nog 2 minuten lopen naar de bunker. Auto is gratis te parkeren op loopafstand.

[www.atlantikwallmuseum.nl](http://www.atlantikwallmuseum.nl)

Meer informatie: [www.atlantikwalldenhaag.nl](http://www.atlantikwalldenhaag.nl)

### **Bunkermuseum Den Haag**

Bunker, bij het surfdorp  
Strandweg 1a / Adriaan Maasplein  
Scheveningen.

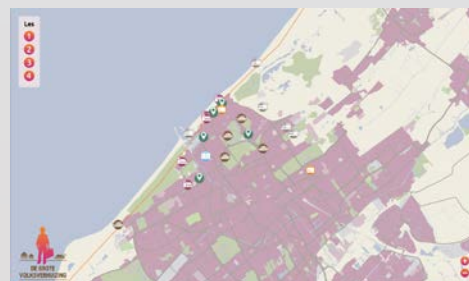
Het Bunker Museum Den Haag is gevestigd in een ondergrondse bunker die tijdens de Tweede Wereldoorlog door de Duitsers werd gebouwd.

Schoolbezoek aan het museum is alleen mogelijk door middel van reservering op de website [www.bunkermuseumdenhaag.com](http://www.bunkermuseumdenhaag.com).

Scholen zijn welkom op woensdag tussen 12:00 en 17:00. Andere tijden zijn in overleg mogelijk. Groep- en schoolbezoek met rondleiding is kosteloos

### **Haagse Bos**

De Atlantikwall is nog goed zichtbaar in het Haagse Bos. Er liggen nog flink wat bunkers verstoppt. Ook de voormalige tankgracht met tankwall is nog goed te zien. Vanuit het Haagse Bos werden V2 raketten afgeschoten. Aan het einde van de oorlog stonden nog maar enkele stukjes bos en her en der een boom overeind. Het bos heeft het dus aardig te verduren gehad tijdens de oorlog.



**STARTSCHEM DEN HAAG / SCHEVENINGEN**

# LOCATIE INFORMATIE

## HOEK VAN HOLLAND

### Sperre Arendsduin

Manschappenbunker 501 & Geschutsbunker 676  
Theetuin Intratuin

Het Widerstandsnest 53 waar deze twee bunkers toe behoren vormde de noordwestelijke toegang (Sperre) tot de Festung Hoek van Holland. In de omgeving bevinden zich diverse bunkers van verschillende typen. Aan de oostkant van de N211 liggen enkele heuveltjes, bebouwd met woningen. Daaronder liggen drie manschappenbunkers, twee munitiemagazijnen en een keuken met eetzaal verborgen. In de theetuin van de Intratuin is de manschappenbunker van het type 501 te bekijken, waarin tien man konden worden ondergebracht. Nog wat verder achterin de theetuin, nauwelijks zichtbaar staat een kanonbunker van het type 676 en is een voormalig keukenbunker te bezichtigen.

### Atlantikwallmuseum

Noorderhoofd (de pier)  
3151 HG Hoek van Holland  
Telefoon: 06 2265 5069  
[www.atlantikwall-museum.nl](http://www.atlantikwall-museum.nl)

Het museum is op verschillende zaterdag- en zondagmiddagen geopend van 12:30 uur tot 17:00 uur. Groepen en rondleidingen in overleg. De toegangsprijzen voor kinderen tussen 6 tot 12 jaar zijn €1,-.

In het Atlantikwallmuseum wordt het verhaal van de Atlantikwall verteld aan de hand van diorama's, informatiepanelen, beeld- en geluidsmateriaal en authentieke voorwerpen.



STARTSCHEM HOEK VAN HOLLAND